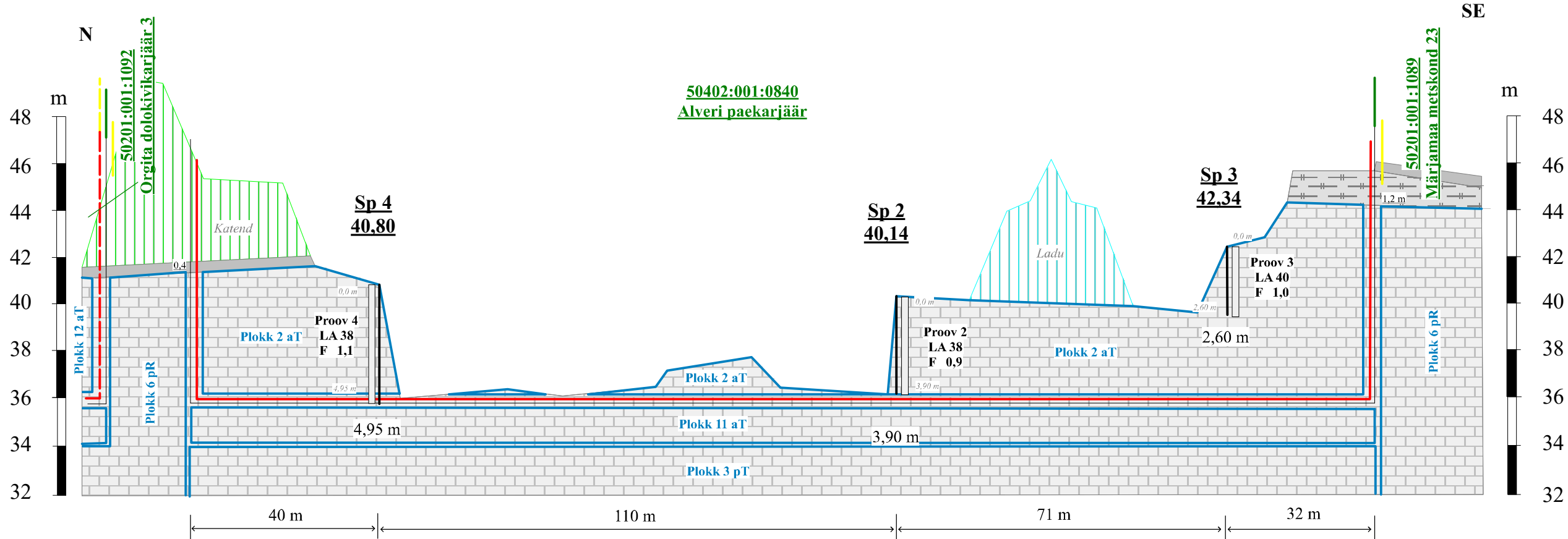










Läbilõige A-B



LEPPEMÄRGID

	Kasvukiht	Sp 2 40,14	Seinapuhastus Suudme abs. kõrgus, m
	Murenenud dolomiit		
	Dolokivi, savikas, keskmisekihiline, domeriid kelmetega, kohati lõheline (Raikküla kihistu)		
			3,90 (seinapuhastuse sügavus, m)
	Plokk 2 aT	Tarbevaru ploki piir, number, varu kategooria	50402:001:0840 Maaüksuse piir, nimi, tunnus Alveri paekarjäär
	Plokk 6 pR	Reservvaru ploki piir, number, varu kategooria	Orgita II paekarjääri mäeeraldise teenindusmaa piir
		Orgita II paekarjääri mäeeraldise piir	Orgita IV dolokivikarjääri mäeeraldise teenindusmaa piir
		Orgita IV dolokivikarjääri mäeeraldise piir	
	Füüsikalis-mehaaniliste katsete proov, intervalli sügavus maapinnast, m	0,0 m 3,90 m	Proov 2 Proovi nr LA 38 LA - killustiku purunemiskindluse tegur Los Angelese katsel F 0,9 F - Killustiku külmakindlus, %

Märkused: Varu lamam on 35,81 m abs. kõrgusel. Põhjaveetase jääb varu lamamist sügavamale.

ORGITA II PAKARJÄÄRI MÄEERLALDISE TOPO- JA VARU PLAANI GEOLOOGILINE LÄBILÕIGE A-B (horis. mõõtkava 1:1000; vertik. mõõtkava 1:200)		Graafiline lisa 2
Töö:	Orgita-Haimre maardla Orgita II paekarjääri varude ümberhindamine (seisuga 11.03.2026)	Töö nr 26-952
Asukoht:	Rapla maakond, Märjamaa vald, Orgita-Haimre dolokivimaardla	0 10 20 40 m
Tellija:	Limestone OÜ Tooma, Pikavere küla, Lääneranna vald, Pärnumaa, 88430, e-mail: orgitakarjäär@gmail.com, tel. 5269137	Tellija esindaja: Vallo Kappak
MAAVARAURINGUD OÜ Reg. nr 14346587 Liiva 41, 50303, Tartu		Aprill 2026
Koostas ja toimetas:	geoloog Ranek Rohkla, e-mail:ranekrohtla@gmail.com, tel. 5071545	/allkirjastatud digitaalselt/